




Feierabendrunde Würselen, Scherberg

Bei dieser Runde tauchen wir ab auf's Land, und das fängt schon direkt am Ortsrand an. Ein Esel und Pferde schauen uns hinterher, während wir dem Wiesenpfad über die Höhe folgen. Weiter vorne zieht ein Traktor seine Bahnen, es wird Heu gemacht. Ein letzter Blick zurück auf die Ortssilhouette aus der St. Sebastian hervorlugt und schon geht es durch einen urwüchsigen wilden Wald. Mit jedem Stück Weg ins Tal hinab gewinnen wir Ruhe, der Verkehr verstummt und wird vom Plätschern der Wurm abgelöst.

Unten treffen wir auf die Wolfsfurth **1**, eine ehemalige Mühle, von der schon 1200 die Rede war. Seit 1813 war sie Tuchfabrik, die zu den ersten mit wasserbetriebenen Webstühlen gehörte. Durch das Laub der Hangwälder blitzt das Wasser des Baches, an einem alten Steinbruch **2** wird das Gebirge sichtbar, in das sich die Wurm über Jahrtausende eingeschnitten hat. In der offenen Talaue, die unter Naturschutz **3** steht, darf sie sich frei entfalten. Im Sommer begleiten Schmetterlinge unseren Weg, nicht unwahrscheinlich, dass wir auch Gänse und Reiher treffen. Rechts des Weges genießen braune Limousinrinder die weitläufige Weide. Zurück in der Siedlung auf der Höhe erinnern alte Hofgebäude am Kreuzplatz **4** daran, dass die Landwirtschaft seit jeher mit der Ortsgeschichte verbunden war.



Orientierung leicht gemacht

An den Kreuzungen der Wanderwege, den sogenannten Knotenpunkten, sind Pfosten mit Wegweisern und Orientierungskarte installiert.

Die Nummer des Knotenpunkts, an dem Sie sind, steht ganz oben auf schwarzem Grund.

Die Nummern auf weißem Grund weisen den Weg zu den nächsten Knotenpunkten. Sie sind auch an Abzweigungen unterwegs zu finden.

An einigen Knotenpunkten finden Sie Stahlmasten mit Namen und Kilometerangaben zu wichtigen Zielen. Auch hier steht die Knotenpunktnummer ganz oben auf schwarzem Grund. Die weißen Plaketten mit den benachbarten Knotennummern sind unterhalb der Richtungsschilder befestigt.

Mit den Knotenpunkten können Sie sich laufend orientieren, selbst Ihre Route zusammenstellen oder einer Feierabendrunde folgen.



Viel Vergnügen beim Wandern!

Feierabendrunde „Scherberg“



druckerei staedteregion aachen/A_58/Feierabendrunde.08.21
Text und Fotos: Bertina Kreisel | Karte: Paul Dunkel

Wir gestalten Zukunft!

www.staedteregion-aachen.de

StädteRegion Aachen
Der Städteregionsrat
A 58 | Amt für Inklusion und Sozialplanung
52090 Aachen

Telefon +49 241 5198-5802
E-Mail inklusionsamt@staedteregion-aachen.de
Internet www.staedteregion-aachen.de/inklusion










 [StaedteRegion.Aachen](https://www.facebook.com/StaedteRegion.Aachen)  [staedteregion_aachen](https://www.instagram.com/staedteregion_aachen)
 [@SR_Aachen_News](https://twitter.com/SR_Aachen_News)  [StaedteRegionAachen](https://www.youtube.com/StaedteRegionAachen)





Wandern nach Zahlen im Wurm- und Broichbachtal

Weitere Informationen finden Sie auf
www.staedteregion-aachen.de/inklusion

Feierabendrunde Würselen, Scherberg

LÄNGE: 3,4 km
DAUER: 1:00 - 1:10 Std.
CHARAKTER: einige starke Steigungen

-  **START**
-  **BUSHALTESTELLE**
-  **PARKPLATZ Paulinenstraße**
-  **STRECKENVERLAUF**
-  **WANDERWEGE**
-  **WANDER-KNOTENPUNKT**
-  **STEIFUNG**
-  **ENTFERNUNG ZWISCHEN KNOTEN**
-  **BESONDERHEITEN**

-  **1** Wolfsfurth
-  **2** Steinbruch
-  **3** Wurmatal Naturschutzgebiet
-  **4** Kreuzplatz

