



## Feierabendrunde Pley

Tief und steil hat sich die Wurm ins Gelände gegraben. In einigen Felswänden finden wir Steinbrüche, teilweise mit Kohlestückchen. Im Wurmatal hat man Kohle bereits im Mittelalter in Schürfmulden, auf die wir im Wald immer wieder treffen, abgebaut. Das Bergrecht der Grube Furth **5** stammt von 1769. Hier gab es ein „Fahrkunst“, eine Art Aufzug, der mit Wasserkraft betrieben wurde und die Arbeiter in den Schacht beförderte.

Pause in historischer Kulisse können wir auf der Dorf- wiese in Pley **1** einlegen. Um die Alterspräsidentenschaft konkurrieren die Antoniuskapelle von 1899/1900, eine 150jährige Schwarzpappel und die stattlichen Bauernhöfe entlang der Straße Pley, die weit mehr Jahre auf dem Buckel haben. Eines ist das Lehnsgut Kuckum **2**, wo 1350 der Amtmann von Wilhelmstein residierte.

Eine Bergzunge im steilen Wurmatal erwies sich als gute Position für eine Burg. Hier ließen die Grafen von Jülich Burg Wilhelmstein **6** errichten und fielen 1278 von dort aus auf Aachen ein.



## Knotenpunkte zur Orientierung

An den Kreuzungen der Wanderwege, den sogenannten Knotenpunkten, sind Pfosten mit Wegweisern und Orientierungskarte installiert.


Die Nummer des Knotenpunkts, an dem Sie sind, steht ganz oben auf schwarzem Grund. Die Nummern auf weißem Grund weisen den Weg zu den nächsten Knotenpunkten. Sie sind auch an Abzweigungen unterwegs zu finden. An einigen Knotenpunkten finden Sie Stahlmasten mit Namen und Kilometerangaben zu wichtigen Zielen. Auch hier steht die Knotenpunkt- nummer ganz oben auf schwarzem Grund. Die weißen Plaketten mit den benachbarten Knotennummern sind unterhalb der Richtungsschilder befestigt.

Mit den Knotenpunkten können Sie sich orientieren, selbst Ihre Route zusammenstellen oder einer Feier- abendrunde folgen.



Viel Vergnügen beim Wandern!

# Feierabendrunde „Pley“



druckerei staedteregion aachen/A\_58/Feierabendrunde\_06.21  
Karte: Paul Dunkel, Fotos: Bettina Kreisel und StädteRegion Aachen

## Wir gestalten Zukunft!

[www.staedteregion-aachen.de](http://www.staedteregion-aachen.de)

StädteRegion Aachen  
Der Städteregionsrat  
A 58 | Amt für Inklusion und Sozialplanung  
52090 Aachen

Telefon +49 241 5198-5800  
E-Mail [info@staedteregion-aachen.de](mailto:info@staedteregion-aachen.de)  
Internet [www.staedteregion-aachen.de](http://www.staedteregion-aachen.de)










[StaedteRegion.Aachen](https://www.facebook.com/StaedteRegion.Aachen) [staedteregion\\_aachen](https://www.instagram.com/staedteregion_aachen)  
 [@SR\\_Aachen\\_News](https://twitter.com/SR_Aachen_News) [StaedteRegionAachen](https://www.youtube.com/StaedteRegionAachen)

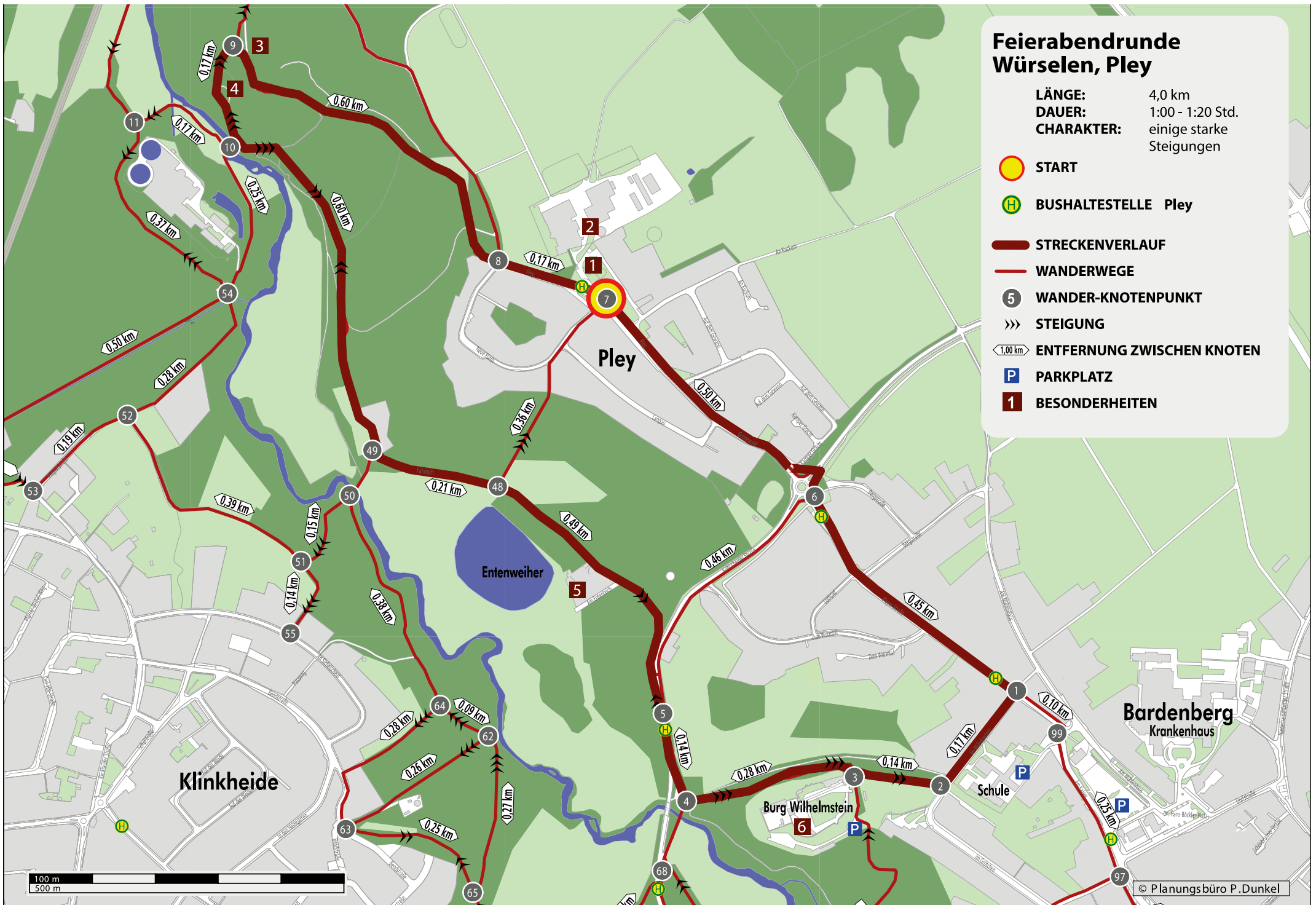
## Wandern nach Zahlen im Wurm- und Broichbachtal

Weitere Informationen finden Sie auf  
[www.staedteregion-aachen.de/inklusion](http://www.staedteregion-aachen.de/inklusion)

## Feierabendrunde Würselen, Pley

**LÄNGE:** 4,0 km  
**DAUER:** 1:00 - 1:20 Std.  
**CHARAKTER:** einige starke Steigungen

-  **START**
-  **BUSHALTESTELLE Pley**
-  **STRECKENVERLAUF**
-  **WANDERWEGE**
-  **WANDER-KNOTENPUNKT**
-  **STEIFUNG**
-  **ENTFERNUNG ZWISCHEN KNOTEN**
-  **PARKPLATZ**
-  **BESONDERHEITEN**



100 m  
500 m